
OFFERYNNAU STATUDOL CYMRU

2009 Rhif 367 (Cy.37)

LLYWODRAETH LEOL, CYMRU

**Gorchymyn Sir Ynys Môn (Cymunedau
Caergybi, Trearddur, Cwm Cadnant, Penmynydd,
Pentraeth a Llanfair Mathafarn Eithaf) 2009**

Gwnaed - - - - 23 Chwefror 2009

Yn dod i rym yn unol ag erthygl 1(2) i (4)

Mae'r Comisiwn Ffiniau Llywodraeth Leol i Gymru wedi cyflwyno i Weinidogion Cymru, yn unol ag adrannau 54(1) a 58(1) o Ddeddf Llywodraeth Leol 1972(1), adroddiad dyddiedig Ebrill 2008 ar ei adolygiad o gymunedau mewn rhan o Sir Ynys Môn a'i gynigion ar eu cyfer.

Mae Gweinidogion Cymru wedi penderfynu rhoi eu heffaith i'r cynigion hynny heb eu haddasu.

Mae mwy na chwe wythnos wedi mynd heibio ers i'r cynigion hynny gael eu cyflwyno i Weinidogion Cymru.

Mae Gweinidogion Cymru yn gwneud y Gorchymyn a ganlyn drwy arfer y pwerau a roddwyd i'r Ysgrifennydd Gwladol gan adran 58(2) o Ddeddf Llywodraeth Leol 1972 ac sydd wedi'u breinio bellach ynddynt hwy i'r graddau y maent yn arferadwy o ran Cymru(2):

Enwi a chychwyn

1.—(1) Enw'r Gorchymyn hwn yw Gorchymyn Sir Ynys Môn (Cymunedau Caergybi, Trearddur, Cwm Cadnant, Penmynydd, Pentraeth a Llanfair Mathafarn Eithaf) 2009.

(2) At unrhyw ddiben a ddisgrifir yn rheoliad 4(1) o'r Rheoliadau, daw'r Gorchymyn hwn i rym ar y diwrnod ar ôl diwrnod ei wneud.

(3) Mae erthyglau 6, 9 ac 11 yn dod i rym—

(a) at ddibenion gweithrediadau sy'n dod cyn unrhyw etholiad sydd i'w gynnal, neu sy'n ymwneud ag unrhyw etholiad o'r fath, ar ddiwrnod arferol ethol cynghorwyr yn 2012, ar 15 Hydref 2011;

(b) at bob diben arall, ar y diwrnod arferol ar gyfer ethol cynghorwyr yn 2012.

(1) 1972 p.70.

(2) Trosglwyddwyd pwerau'r Ysgrifennydd Gwladol i Gynulliad Cenedlaethol Cymru gan Orchymyn Cynulliad Cenedlaethol Cymru (Trosglwyddo Swyddogaethau) 1999 (O.S. 1999/672) ac maent wedi'u breinio bellach yng Ngweinidogion Cymru yn rhinwedd paragraff 30 o Atodlen 11 i Ddeddf Llywodraeth Cymru 2006 (p.32).

(4) At bob diben arall, daw'r Gorchymyn hwn i rym ar 1 Ebrill 2009, sef y diwrnod penodedig at ddibenion y Rheoliadau.

Dehongli

2. Yn y Gorchymyn hwn—

ystyr “Map A” (“*Map A*”), “Map B” (“*Map B*”), “Map C” (“*Map C*”) a “Map D” (“*Map D*”), yn ôl eu trefn, yw'r mapiau sydd wedi'u marcio ag A, B, C a D o Orchymyn Sir Ynys Môn (Cymunedau Caergybi, Trearddur, Cwm Cadnant, Penmynydd, Pentraeth a Llanfair Mathafarn Eithaf) 2009 ac sydd wedi'u hadneuo'n unol â rheoliad 5 o'r Rheoliadau;

ystyr “y Rheoliadau” (“*the Regulations*”) yw Rheoliadau Newidiadau yn Ardaloedd Llywodraeth Leol 1976(3);

mae unrhyw gyfeiriad at adran etholiadol yn gyfeiriad at un o adrannau etholiadol Sir Ynys Môn; ac

os dangosir bod ffin ar fap yn rhedeg ar hyd ffordd, llinell reilffordd, troetffordd, cwrs dŵr neu nodwedd daearyddol tebyg, mae i'w thrin fel un sy'n rhedeg ar hyd llinell ganol y nodwedd.

3. Mae newidiadau wedi'u gwneud yn ardal llywodraeth leol Sir Ynys Môn yn unol â darpariaethau canlynol y Gorchymyn hwn.

Trearddur a Chaergybi — newid mewn ardaloedd cymunedol a newidiadau canlyniadol i'r trefniadau etholiadol

4. Mae'r rhan o gymuned Trearddur a ddangosir fel darn rhesog “A” ar Fap A—

- (a) wedi'i throsglwyddo i gymuned Caergybi;
- (b) yn rhan o ward Ffordd Llundain cymuned Caergybi; ac
- (c) yn rhan o adran etholiadol Ffordd Llundain.

5. Mae'r rhan o gymuned Trearddur a ddangosir fel darn rhesog “B” ar Fap A—

- (a) wedi'i throsglwyddo i gymuned Caergybi;
- (b) yn rhan o ward Kingsland yng nghymuned Caergybi; ac
- (c) yn rhan o adran etholiadol Kingsland.

6. Yng nghymuned Caergybi 2 yw nifer y cynghorwyr sydd i'w hethol ar gyfer ward Kingsland, 2 yw'r nifer ar gyfer ward Ffordd Llundain, 2 yw'r nifer ar gyfer ward Morawelon a 3 yw'r nifer ar gyfer ward Porthyfelin.

Cwm Cadnant a Phenmynydd — newid mewn ardaloedd cymunedol a newidiadau canlyniadol i'r trefniadau etholiadol

7. Mae'r rhan o gymuned Cwm Cadnant a ddangosir â llinellau rhesog ar Fap B —

- (a) wedi'i throsglwyddo i gymuned Penmynydd; a
- (b) yn rhan o adran etholiadol Llanfihangel Ysgeifiog.

Cwm Cadnant a Phentraeth — newid mewn ardaloedd cymunedol a newidiadau canlyniadol i'r trefniadau etholiadol

8. Mae'r rhan o gymuned Cwm Cadnant a ddangosir â llinellau rhesog ar Fap C—

(3) O.S. 1976/246 (fel y'i diwygiwyd gan amryfal offerynnau statudol nad yw'r diwygiadau iddynt yn berthnasol i'r offeryn statudol hwn).

- (a) wedi'i throsglwyddo i gymuned Pentraeth; a
- (b) yn rhan o adran etholiadol Pentraeth.

9. Mae wardiau cymunedol cymuned Cwm Cadnant wedi'u diddymu a 12 yw nifer y cynghorwyr cymunedol sydd i'w hethol ar gyfer cymuned Cwm Cadnant.

Llanfair Mathafarn Eithaf a Phentraeth — newid mewn ardaloedd cymunedol a newidiadau canlyniadol i'r trefniadau etholiadol

10. Mae'r rhan o gymuned Llanfair Mathafarn Eithaf a ddangosir â llinellau rhesog ar Fap D—

- (a) wedi'i throsglwyddo i gymuned Pentraeth; a
- (b) yn rhan o adran etholiadol Pentraeth.

11. Yng nghymuned Llanfair Mathafarn Eithaf 2 yw nifer y cynghorwyr sydd i'w hethol ar gyfer ward Llanbedr-goch.

23 Chwefror 2009

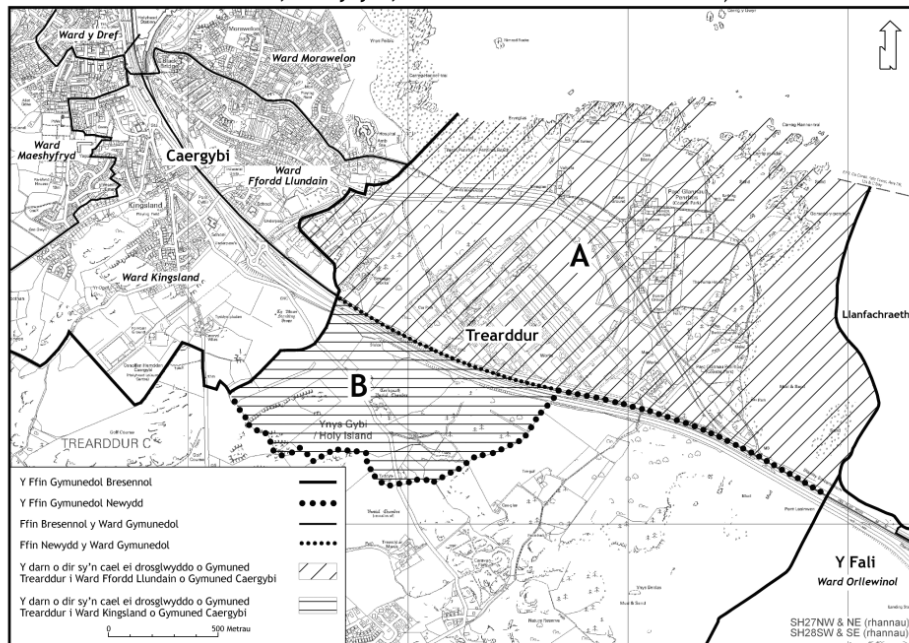
Brian Gibbons
Y Gweinidog dros Gyfiawnder Cymdeithasol a
Llywodraeth Leol, un o Weinidogion Cymru

Statws This is the original version (as it was originally made). Dim ond ar ei ffurf wreiddiol y mae'r eitem hon o ddeddfwriaeth ar gael ar hyn o bryd.

EXPLANATORY NOTE

(Nid yw'r nodyn hwn yn rhan o'r Gorchymyn)

Map A Gorchymyn Sir Ynys Môn (Cymunedau Caergybi, Trearddur, Cwm Cadnant, Penmynydd, Pentraeth a Llanfair Mathafarn Eithaf) 2009

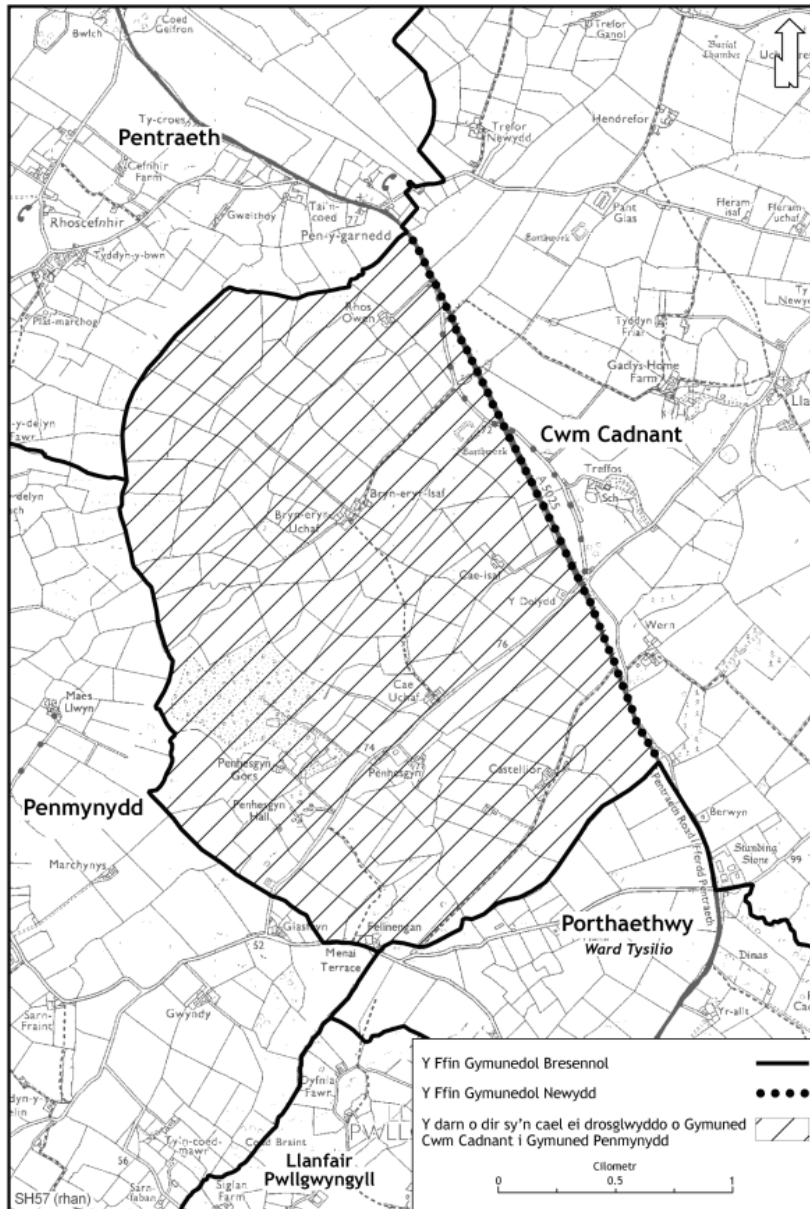


Mae'r map hwn yn seiliedig ar fap yr Arolwg Ordnans gan Llywodraeth Cynulliad Cymru gyda charnlatâd Rheolwr Gwassg El Mawrhydi. © Hawffraint y Goron 2009. Cedwir pob hawl. Mae atgynhyrchu heb awdurdod yn torri hawffraint y Goron a gall arwain at erlyn neu achos sifil. Rhif y Drwydded: 100017916

126.08-09a Cartograffeg Llywodraeth Cynulliad Cymru

Statws This is the original version (as it was originally made). Dim ond ar ei ffurf wreiddiol y mae'r eitem hon o ddeddfwriaeth ar gael ar hyn o bryd.

**Map B Gorchymyn Sir Ynys Môn
(Cymunedau Caergybi, Trearddur, Cwm Cadnant,
Penmynydd, Pentraeth a Llanfair Mathafarn Eithaf) 2009**

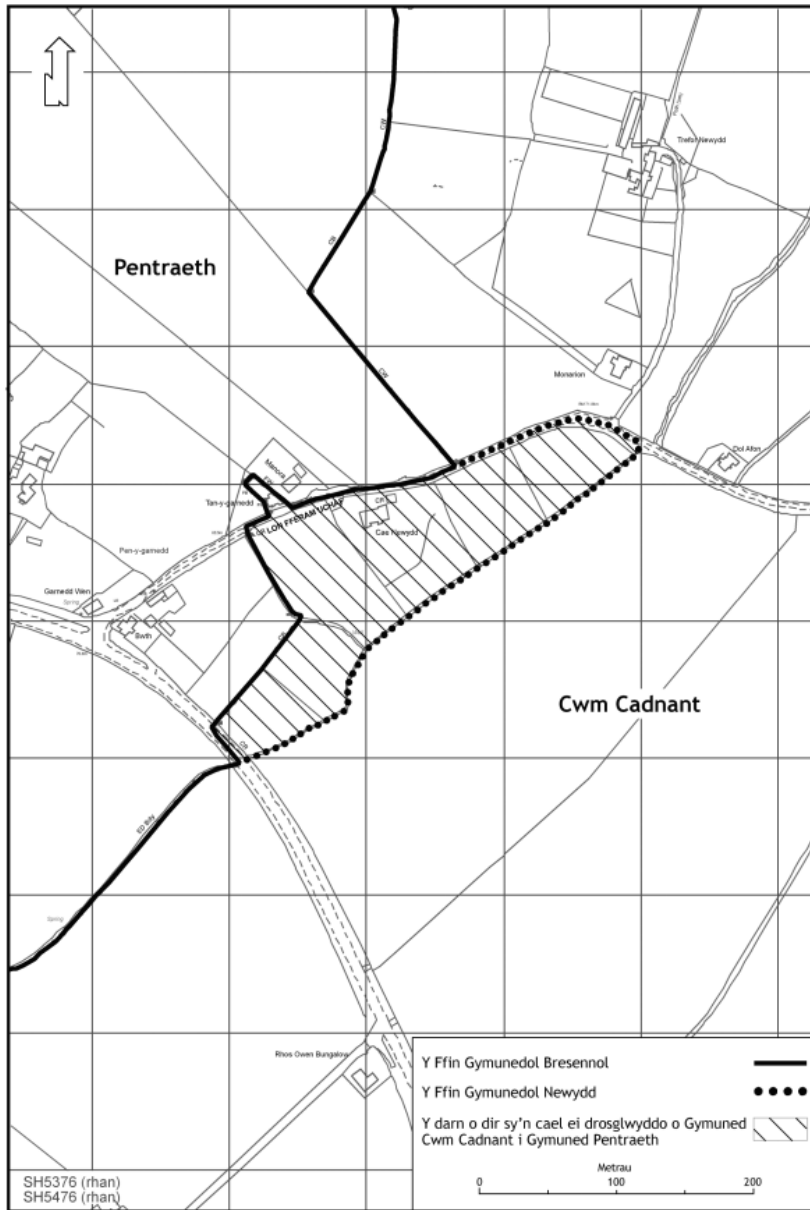


Mae'r map hwn yn seiliedig ar fap yr Arolwg Ordnans gan Lywodraeth Cynulliad Cymru gyda charniadau Rheolwr Gwasg Ei Maswrydidi. © Hawffraint y Goron 2009.
Cedwir pob hawl. Mae atgynhyrchu heb awdurdod yn torri hawffraint y Goron a gall arwain at erlynnu neu achos sifil. Rhif y Drwydded: 100017916

126.08-09b Cartograffeg
Llywodraeth Cynulliad Cymru

Statws This is the original version (as it was originally made). Dim ond ar ei ffurf wreiddiol y mae'r eitem hon o ddeddfwriaeth ar gael ar hyn o bryd.

**Map C Gorchymyn Sir Ynys Môn
(Cymunedau Caergybi, Trearddur, Cwm Cadnant,
Penmynydd, Pentraeth a Llanfair Mathafarn Eithaf) 2009**

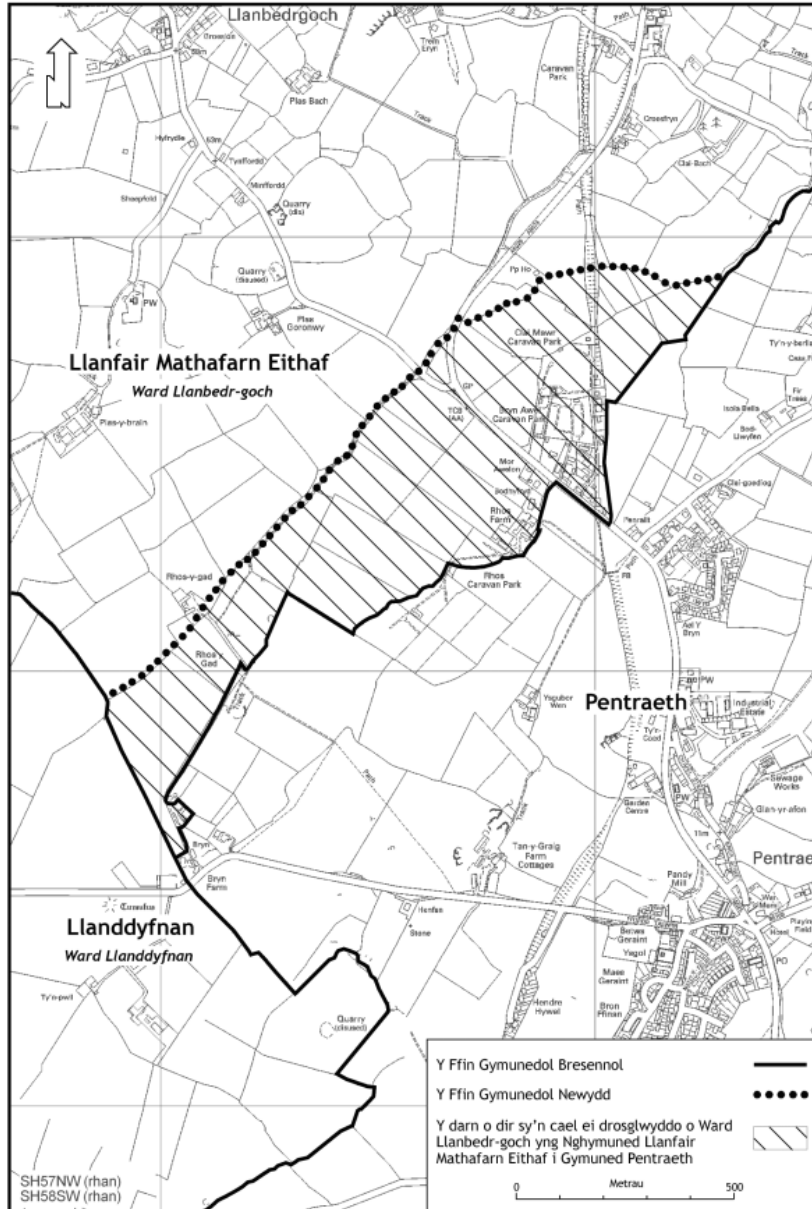


Mae'r map hwn yn seiliedig ar fap yr Arolwg Ordnans gan Lywodraeth Cynulliad Cymru gyda chanlliatâd Rheolwr Gwasg Ei Mawrhydi. © Hawffraint y Goron 2009.
Cedwir pob hawl. Mae atgynhyrchu heb awdurdod yn torri hawffraint y Goron a gall arwain at erlyn neu achos sifil. Rhif y Drwydded: 100017916

126.08-09c Cartograffeg
Llywodraeth Cynulliad Cymru

Statws This is the original version (as it was originally made). Dim ond ar ei ffurf wreiddiol y mae'r eitem hon o ddeddfwriaeth ar gael ar hyn o bryd.

Map D Gorchymyn Sir Ynys Môn (Cymunedau Caergybi, Trearddur, Cwm Cadnant, Penmynydd, Pentraeth a Llanfair Mathafarn Eithaf) 2009



Mae'r map hwn yn seiliedig ar fap yr Arolwg Ordnans gan Lywodraeth Cynulliad Cymru gyda chaniatâd Rheolwr Gwasg El Mawrhydi. © Hawffraint y Goron 2009. Cedwir pob hawl. Mae atgynhyrchu heb awdurdod yn torri hawffraint y Goron a gall arwain at erlyn neu achos sifil. Rhif y Drwydded: 100017916

126.08-09d Cartograffeg
Llywodraeth Cynulliad Cymru

Mae'r Gorchymyn hwn wedi'i wneud yn unol ag adran 58(2) o Ddeddf Llywodraeth Leol 1972. Mae'n rhoi eu heffaith i gynigion y Comisiwn Ffiniau Llywodraeth Leol i Gymru ("y Comisiwn"), a gyflwynodd adroddiad yn Ebrill 2008 ar ei adolygiad o ffiniau cymunedol mewn rhan o Sir Ynys

Statws *This is the original version (as it was originally made). Dim ond ar ei ffurf wreiddiol y mae'r eitem hon o ddeddfwriaeth ar gael ar hyn o bryd.*

Môn. Yn adroddiad y Comisiwn argymhellwyd gwneud newidiadau i ffiniau cymunedau Caerdybi, Trearddur, Cwm Cadnant, Penmynydd, Pentraeth a Llanfair Mathafarn Eithaf a newidiadau canlyniadol i'r trefniadau etholiadol. Mae'r Gorchymyn hwn yn rhoi eu heffaith i argymhellion y Comisiwn heb eu haddasu.

Mae printiau o'r mapiau yn dangos y ffiniau wedi eu hadneuo a gellir eu harchwilio yn ystod oriau swyddfa arferol yn swyddfeydd Cyngor Sir Ynys Môn, Llangefni ac yn swyddfeydd Llywodraeth Cynulliad Cymru ym Mharc Cathays, Caerdydd (Yr Is-adran Polisi Llywodraeth Leol).

Mae Rheoliadau Newidiadau yn Ardaloedd Llywodraeth Leol 1976, y cyfeirir atynt yn erthygl 2 o'r Gorchymyn hwn, yn cynnwys darpariaethau cysylltiedig, canlyniadol, trosiannol ac atodol ynghylch effaith gorchmynion megis y gorchymyn hwn a gweithredu'r gorchmynion hynny.