
OFFERYNNAU STATUDOL CYMRU

1999 Rhif 2720 (Cy.9)

PRIFFYRDD, CYMRU A LLOEGR

Gorchymyn Cefnffordd Castell-Nedd — Y Fenni (A465) (Deuoli o'r Fenni i Hirwaun a'r Ffyrdd Ymuno ac Ymadael) a Ffordd Man i'r Dwyrain o Abercynon — Man i'r Dwyrain o Ddowlais (A4060), Cefnffordd Caerdydd — Glanconwy (A470) (Ffyrdd Cysylltu) 1999

Wedi'i wneud - - 21 Medi 1999
Yn dod i rym - - 8 Hydref 1999

Mae Cynulliad Cenedlaethol Cymru yn gwneud y Gorchymyn hwn drwy arfer y pwerau a roddwyd iddo gan adrannau 10, 12, 41 a 106 o Ddeddf Priffyrdd 1980(1), a phob pŵer galluogi arall:

1. Daw'r priffyrdd newydd y mae'r Cynulliad Cenedlaethol yn bwriadu eu hadeiladu —
 - (a) ar hyd y llwybrau a ddisgrifir yn Atodlen 1 i'r Gorchymyn hwn (cyfeirir at y priffyrdd ar hyd y llwybrau yn y Gorchymyn hwn fel “y brif gefnffordd newydd”); a
 - (b) ar hyd y llwybrau a ddisgrifir yn Atodlen 2 i'r Gorchymyn hwn sy'n cysylltu'r brif gefnffordd newydd â phriffyrdd eraill yn y lleoedd a nodir yn yr atodlen honno (cyfeirir at y priffyrdd ar hyd y llwybrau hyn yn y Gorchymyn fel “y ffyrdd ymuno ac ymadael”); ac
 - (c) ar hyd y llwybrau a ddisgrifir yn Atodlen 3 i'r Gorchymyn hwn sy'n cysylltu â'r briffordd newydd bennaf â'r ffyrdd ymuno ac ymadael â'r cefnffyrdd eraill a nodir yn atodlen honno (cyfeirir at y priffyrdd ar hyd y llwybrau hyn yn y Gorchymyn fel “y cefnffyrdd cysylltu newydd”)

yn gefnffyrdd o'r dyddiad pan ddaw'r Gorchymyn hwn i rym.

2. Dangosir llinellau canol y cefnffyrdd newydd â llinellau du trwm a dangosir y cynigion ynglŷn â'r ffyrdd ymyl cysylltiedig â llinellau gwyn bylchog ar y plan a adnewwyd.

3. Mae'r Cynulliad Cenedlaethol yn cyfarwyddo fel a ganlyn ynglŷn ag unrhyw ran o briffordd sy'n croesi llwybr unrhyw un o'r cefnffyrdd newydd —

- (a) lle gellir cynnal y briffordd ar draul y cyhoedd gan awdurdod priffyrdd lleol, cynhelir y rhan dan sylw gan yr awdurdod hwnnw; a

- (b) lle nad yw'r briffordd yn briffordd y gellir ei chynnal felly ac na ellir ei chynnal o dan ddeddfiad arbennig neu oherwydd deiliadaeth, tir caeedig neu bresgripsiwn, ni fydd y Cynulliad Cenedlaethol o dan unrhyw ddyletswydd i gynnal y rhan o dan sylw,

tan, yn y naill achos neu'r llall, ddyddiad i'w bennu mewn hysbysiad a roddir gan y Cynulliad Cenedlaethol i'r awdurdod priffyrdd ar gyfer y briffordd honno. Ni fydd y dyddiad a bennir yn ddiweddarach na'r dyddiad y bydd y llwybr perthnasol yn cael ei agor ar gyfer traffig trwodd.

4. Bydd y darnau o'r briffordd a ddisgrifir yn Atodlen 4 i'r Gorchymyn hwn ac a ddangosir â llinellau lletrows â sribedi bras ar y plan a adnewyd yn peidio â bod yn gefnffyrdd ac fe'u dosberthir fel a ddangosir yn yr Atodlen honno o'r dyddiad y bydd y Cynulliad Cenedlaethol yn hysbysu Cynghorau Sir Rhondda Cynon Taf a Blaenau Gwent fod y cefnffyrdd newydd yn agored ar gyfer traffig trwodd.

5. Awdurdodir y Cynulliad Cenedlaethol i adeiladu'r bont a bennir yn Atodlen 5 i'r Gorchymyn hwn fel rhan o'r brif gefnffordd newydd dros y cwrs dŵr mordwyadwy a bennir yn yr Atodlen honno.

6. Yn y Gorchymyn hwn:

(1) Gwneir pob mesuriad pellter ar hyd llwybr y briffordd berthnasol;

(i) ystyr "y plan a adnewyd" yw'r plan sydd wedi'i rifo HA10/2 — WO131 a'i farcio "Gorchymyn Cefnffordd Castell-nedd — Y Fenni (A465) (Deuoli o'r Fenni i Hirwaun a'r Ffyrdd Ymuno ac Ymadael) a Ffordd Man i'r Dwyrain o Abercynon — Man i'r Dwyrain o Ddowlais (A4060), Cefnffordd Caerdydd — Glanconwy (A470) (Ffyrdd Cysylltu) 1999" a lofnodwyd drwy awdurdod y Cynulliad Cenedlaethol ac a adnewyd yn Ystorfa Cynulliad Cenedlaethol Cymru, Arglawdd Curran, Caerdydd;

(ii) mae "i'r brif gefnffordd newydd" a'r "ffyrdd ymuno ac ymadael" yr ystyron a roddir iddynt yn erthygl 1 o'r Gorchymyn hwn, a phob un ohonynt yn rhan o Gefnffordd Castell-nedd — Y Fenni (A465);

(iii) ystyr "y cefnffyrdd cysylltu newydd" yw'r cefnffyrdd cysylltu y sonnir amdanynt yn erthygl 1 o'r Gorchymyn hwn ac ystyr "cefnffordd cysylltu newydd" yw un o'r priffyrdd hynny: cefnffordd Man i'r Dwyrain o Abercynon — Man i'r Dwyrain o Ddowlais (A4060); Cefnffordd Castell-nedd — Y Fenni (A465); a Cefnffordd Caerdydd — Glanconwy (A470);

(iv) ystyr "y cefnffyrdd" yw'r priffyrdd newydd y sonnir amdanynt yn erthygl 1 o'r Gorchymyn hwn;

(v) ystyr "ffordd ddosbarthiadol" fel dosbarthiad ar gyfer priffordd yw nad yw'r briffordd yn brif ffordd at ddibenion deddfiadau ag offerynnau sy'n cyfeirio at briffyrdd a ddosberthir fel prif ffyrdd ag a ddosberthir hefyd at ddibenion pob deddfiad ac offeryn arall sy'n cyfeirio at briffyrdd a ddosberthir gan y Cynulliad Cenedlaethol ac nad yw'n cyfeirio'n benodol at eu dosbarthiad fel prif ffyrdd;

(vi) ystyr "y gefnffordd" yw Cefnffordd Castell-Nedd — Y Fenni (A465).

7. Daw'r Gorchymyn hwn i rym ar 8 Hydref 1999 a'r enw yw Cefnffordd Castell-nedd — Y Fenni (A465) (Deuoli o'r Fenni i Hirwaun a Ffyrdd Ymuno ac Ymadael) a Ffordd Man i'r Dwyrain o Abercynon — Man i'r Dwyrain o Ddowlais (A4060), Cefnffordd Caerdydd — Glanconwy (A470) (Ffyrdd Cysylltu) 1999.

Llofnodwyd ar ran yr Ysgrifennydd Cynulliad dros yr Amgylchedd a Llywodraeth Leol

Dyddiedig 21 Medi 1999

D M TIMLIN
Pennaeth yr Adran Gweinyddu Ffyrdd Cynulliad
Cenedlaethol Cymru

Statws This is the original version (as it was originally made). Dim ond ar ei ffurf wreiddiol y mae'r eitem hon o ddeddfwriaeth ar gael ar hyn o bryd.

ATODLEN 1

LLWYBR Y BRIF GEFNFFORDD NEWYDD

Dyma llwybr y brif gefnffordd newydd, sef llwybr a leolir rhwng y Fenni a Hirwaun yn Sir a Bwrdeistrefi Sirol Mynwy, Blaenau Gwent, Caerffili, Merthyr Tudful a Rhondda Cynon Taf: mae'r llwybr yn rhyw 40.6 cilometr o hyd ac yn cychwyn o bwynt ar y Gefnffordd (a nodir ag "A" ar y plan adneuedig ar brif blan Rhif 1), ryw 40 metr i'r gorllewin o ganolbwynt Cylchfan Hardwick yn y Fenni ac yn mynd tua'r de-orllewin hyd at bwynt ar y Gefnffordd (a nodir "B" ar y plan adneuedig ar brif blan Rhif 2), ryw 800 metr i'r gogledd-orllewin yn gyffredinol hyd at bwynt ar y Gefnffordd (a nodir "B" ar y plan adneuedig ar brif blan Rhif 2), ryw 800 metr i'r gogledd-orllewin o ganolbwynt Cylchfan y Rhigos ger Pyllau Hirwaun.

ATODLEN 2

LLWYBRAU'R YMUNO AC YMADAEL

Mae llwybrau'r ffyrdd ymuno ac ymadael fel a ganlyn:

1. Cyffordd aml-lefel â'r Ffordd Merthyr wedi'i hail-linellu — (B246). (Plan Safle Rhif 1).

Dau llwybr i gysylltu lôn gerbydau'r brif gefnffordd newydd tua'r gorllewin â chylchfan sydd i'w hadeiladu fel rhan o'r briffordd i'r dwyrain o Orsaf Waith Cyngor yn Llan-ffwyst (rhoddir y cyfeirnodau 1 a 2 yn ôl eu trefn i'r cefnffyrdd newydd ar hyd y llwybrau hyn ar y plan adneuedig ar blan safle Rhif 1).

2. Dau llwybr yn cysylltu lôn gerbydau'r brif gefnffordd newydd tua'r dwyrain â'r A4143 i'r de-ddwyrain o'r fynwent yn Llan-ffwyst (rhoddir y cyfeirnodau 3 a 4 i'r cefnffyrdd newydd ar hyd y llwybr hwn ar y plan adneuedig ar blan safle Rhif 1).

3. Cyffordd aml-lefel â'r B4246 wedi'i hail-linellu a Ffordd y Fenni (A4077). (Plan Safle Rhif 2).

Pedwar llwybr i gysylltu lonydd cerbydau'r brif gefnffordd newydd tua'r dwyrain a'r gorllewin â dwy gylchfan sydd i'w hadeiladu fel rhan o'r briffordd y darperir ar ei chyfer mewn Gorchmynion ffyrdd ymyl cysylltiedig, i'r gorllewin o Fferm Glanbaiden, i'r gogledd-orllewin o King George's Field, Gofilon ac i'r de-ddwyrain o'r Groesffordd, Gilwern (rhoddir y cyfeirnodau 5, 6, 7 ac 8 yn ôl eu trefn i'r cefnffyrdd newydd ar hyd y llwybrau hyn ar y plan adneuedig ar blan safle Rhif 2).

4. Llwybr sy'n rhyw 0.1 cilometr o hyd sy'n cychwyn o bwynt ar ochr ogleddol Ffordd yr Orsaf, Clydach, 350 metr i'r de-ddwyrain o'i chyffordd â'r gefnffordd bresennol ac yn rhedeg tua'r gogledd-orllewin yn gyffredinol i gwrdd â lôn gerbydau'r brif gefnffordd newydd tua'r gorllewin i'r gorllewin o Saleyard (rhoddir y cyfeirnod 9 i'r gefnffordd newydd ar hyd y llwybr hwn ar y plan adneuedig ar blan safle Rhif 2).

5. Llwybr sy'n rhyw 0.1 cilometr o hyd sy'n cychwyn o bwynt ar ochr ddeheuol y Ffordd Fawr, Saleyard, 220 metr i'r gogledd-ddwyrain o'i chyffordd â Ffordd yr Eglwys ac yn rhedeg tua'r de-ddwyrain yn gyffredinol i gwrdd â lôn gerbydau'r brif gefnffordd newydd tua'r dwyrain i'r gorllewin o Saleyard, (rhoddir y cyfeirnod 10 i'r gefnffordd newydd ar hyd y llwybr hwn ar y plan adneuedig ar blan safle Rhif 2).

6. Cyffordd aml-lefel â'r gylchfan bresennol ym Mryn-mawr (Plan Safle Rhif 3).

Pedwar llwybr i gysylltu lonydd cerbydau'r brif gefnffordd newydd tua'r dwyrain a'r gorllewin â'r gylchfan bresennol ym Mryn-mawr i'r de-orllewin o ffatri Anacomp ac i'r de a'r gorllewin o Ysgol Bryn-mawr (rhoddir y cyfeirnodau 11, 12, 13 a 14 yn ôl eu trefn) i'r cefnffyrdd newydd ar hyd y llwybrau hyn ar y plan adneuedig ar blan safle Rhif 3).

7. Llwybr sy'n rhyw 0.6 cilometr o hyd sy'n cychwyn o bwynt ar ochr ogleddol y gefnffordd 300 metr i'r gorllewin o'r danffordd amaethyddol ac yn rhedeg tua'r gogledd-ddwyrain yn gyffredinol, ac wedyn tua'r dwyrain i gwrdd â lôn gerbydau'r brif gefnffordd newydd tua'r dwyrain i'r dwyrain o'r danffordd amaethyddol ar Waun Rydd, Garn Lydan, (rhoddir y cyfeirnod 15 i'r gefnffordd newydd ar hyd y llwybr hwn ar y plan adneuedig ar blun safle Rhif 4).

8. Llwybr sy'n rhyw 0.6 cilometr o hyd sy'n cychwyn o bwynt 300 metr i'r gorllewin o'r danffordd amaethyddol ac yn rhedeg tua'r gogledd-ddwyrain i gwrdd â lôn gerbydau'r brif gefnffordd newydd tua'r gorllewin i'r dwyrain o'r danffordd amaethyddol ar Waun Rydd, (rhoddir y cyfeirnod 16 i'r gefnffordd newydd ar hyd y llwybr hwn ar y plan adneuedig ar blun safle Rhif 4).

9. Cyffordd aml-lefel â'r ffordd wedi'i hail-linellu i Ystad Ddiwydiannol Rasa i'r dwyrain o Ystad Ddiwydiannol Rasa (Plan Safle Rhif 5).

Dau llwybr i gysylltu lonydd cerbydau'r brif gefnffordd newydd tua'r dwyrain a'r gorllewin â dwy gylchfan sydd i'w hadeiladu fel rhan o'r briffordd y darperir ar ei chyfer mewn Gorchmynion ffyrdd ymyl cysylltiedig, i'r gogledd-ddwyrain o Fferm Herrington, Rasa (rhoddir y cyfeirnodau 17 a 18 yn ôl eu trefn i'r cefnffyrdd newydd ar hyd y llwybrau hyn ar y plan adneuedig ar blun safle Rhif 5).

10. Llwybr sy'n rhyw 0.6 cilometr o hyd sy'n cychwyn o bwynt ar ochr orllewinol y gylchfan bresennol i'r gorllewin o Nant-y-Croft ac yn rhedeg tua'r de-orllewin yn gyffredinol i gwrdd â lôn gerbydau'r brif gefnffordd newydd tua'r gorllewin i'r gorllewin o'r eiddo a adeweinir fel Hirgan, (rhoddir y cyfeirnod 19 i'r gefnffordd newydd ar hyd y llwybr hwn ar y plan adneuedig ar blun safle Rhif 5).

11. Cyffordd aml-lefel â'r ffordd wedi'i hail-linellu i Ystad Ddiwydiannol Rasa i'r gorllewin o Ystad Ddiwydiannol Rasa (Plan Safle Rhif 5).

Un llwybr i gysylltu lôn gerbydau tua'r dwyrain i brif gefnffordd newydd â cylchfan sydd i'w hadeiladu fel rhan o'r briffordd y bwriedir darparu ar ei chyfer mewn Gorchmynion ffyrdd ymyl cysylltiedig, i'r gogledd-orllewin o Nant-y-Croft, Rasa (rhoddir y cyfeirnod 20 i'r gefnffordd newydd ar hyd y llwybr hwn ar y plan adneuedig ar blun safle Rhif 5).

12. Cyffordd aml-lefel â'r ffordd ddiddosbarth sy'n arwain i'r gogledd a'r A4048 sy'n arwain i'r de o'r gylchfan bresennol yn Nant-y-Bwch (Plan Safle Rhifau 5 a 6).

Pedwar llwybr i gysylltu lonydd cerbydau'r brif gefnffordd newydd tua'r dwyrain a'r gorllewin â chylchfan sydd i'w hadeiladu fel rhan o'r briffordd y bwriedir darparu ar ei chyfer mewn Gorchmynion ffyrdd ymyl cysylltiedig yng nghyffiniau'r gylchfan bresennol yn Nant-y-Bwch (rhoddir y cyfeirnodau 21 a 22 i'r cefnffyrdd newydd ar hyd y llwybrau hyn ar y plan adneuedig ar blun safle Rhif 5 a'r cyfeirnodau 23 a 24 ar y plan adneuedig ar blun safle Rhif 6).

13. Cyffordd aml-lefel â'r A469 yn arwain i Rymni. (Plan Safle Rhif 6).

Pedwar llwybr i gysylltu lonydd cerbydau'r brif gefnffordd newydd tua'r dwyrain a'r gorllewin â dwy gylchfan sydd i'w hadeiladu fel rhan o'r briffordd y darperir ar ei chyfer mewn Gorchmynion ffyrdd ymyl cysylltiedig (rhoddir y cyfeirnodau 25, 26, 27 a 28 yn ôl eu trefn i'r cefnffyrdd newydd ar hyd y llwybrau hyn ar y plan adneuedig ar blun safle Rhif 6).

14. Llwybr sy'n rhyw 1.0 cilometr o hyd sy'n cychwyn ar bwynt ar ochr dde-ddwyreiniol y gylchfan sydd i'w hadeiladu fel rhan o'r brif gefnffordd newydd yn Nowlais Top (a ddisgrifir yn Atodlen 3) ac yn rhedeg tua'r de-ddwyrain yn gyffredinol a chan gynnwys y gylchfan newydd sy'n ymuno â'r gefnffordd newydd (A4060) wrth bwynt sydd ryw 30 metr i'r gogledd-ddwyrain o gyffordd yr A4060 â Stryd Blaen Dowlais (a nodir â "D" ar y plan adneuedig ar blun safle Rhif 7) ac wedyn o bwynt ar ochr ddwyreiniol y gylchfan newydd yn mynd tua'r gogledd-ddwyrain yn gyffredinol i gwrdd â lôn gerbydau'r brif gefnffordd newydd tua'r gorllewin i'r dwyrain o Gronfa Roadside Pond (rhoddir y cyfeirnod 29 i'r gefnffordd newydd ar hyd y llwybr hwn ar y plan adneuedig ar blun safle Rhif 7).

Statws This is the original version (as it was originally made). Dim ond ar ei ffurf wreiddiol y mae'r eitem hon o ddeddfwriaeth ar gael ar hyn o bryd.

15. Cyffordd aml-lefel â'r ffordd ddiddosbarth sy'n arwain i'r gogledd i Gomin Merthyr (Plan Safle Rhif 7).

Tri llwybr i gysylltu lonydd cerbydau'r brif gefnffordd newydd tua'r dwyrain a'r gorllewin â chylchfan sydd i'w hadeiladu fel rhan o'r brif gefnffordd newydd (a ddisgrifir yn Atodlen 3) sy'n cysylltu'r Stryd Fawr â'r ffordd ddiddosbarth sy'n arwain i'r gogledd i'r parc manwerthu yn Nowlais Top ac ymlaen i Gomin Merthyr (rhoddir y cyfeirnodau 30, 31 a 32 yn ôl eu trefn i'r cefnffyrdd newydd ar hyd y llwybrau hyn ar y plan adneuedig ar blân safle Rhif 7).

16. Llwybr sy'n rhyw 0.3 cilometr o hyd sy'n cychwyn o bwynt ar ochr ddwyreiniol Rocky Road 170 metr i'r dwyrain o'r gyffordd aml-lefel y bwriedir darparu ar ei chyfer mewn Gorchmynion ffyrdd ymyl cysylltiedig yn y Galon Uchaf, i'r de o'r gefnffordd ac yn mynd tua'r dwyrain yn gyffredinol i gwrdd â lôn gerbydau'r brif gefnffordd newydd tua'r gorllewin i'r de o Ystad Ddiwydiannol y Pant (rhoddir y cyfeirnod 33 i'r gefnffordd newydd ar hyd y llwybr hwn ar y plan adneuedig ar blân safle Rhif 8).

17. Llwybr i gysylltu lôn gerbydau'r brif gefnffordd newydd tua'r dwyrain â chylchfan sydd i'w hadeiladu fel rhan o'r gefnffordd y darperir ar ei chyfer mewn Gorchmynion ffyrdd ymyl cysylltiedig, i'r de o Ystad Ddiwydiannol y Pant (rhoddir y cyfeirnod 34 i'r gefnffordd newydd ar hyd y llwybr hwn ar y plan adneuedig ar blân safle Rhif 8).

18. Cyffordd aml-lefel â'r ffordd ddiddosbarth sy'n arwain i'r de i Ystad y Gurnos a'r ffordd fynediad breifat i Fferm y Gurnos (Plan Safle Rhif 8).

Dau lwybr i gysylltu lonydd cerbydau'r brif gefnffordd newydd tua'r dwyrain a'r gorllewin â dwy gylchfan sydd i'w hadeiladu fel rhan o'r briffordd y bwriedir darparu ar ei chyfer mewn Gorchmynion ffyrdd ymyl cysylltiedig, i'r gogledd o Ystad y Gurnos ac i'r dwyrain o Daf Fechan (rhoddir y cyfeirnodau 35 a 36 i'r cefnffyrdd newydd ar hyd y llwybrau hyn ar y plan adneuedig ar blân safle Rhif 8).

19. Cyffordd aml-lefel â Chefnffordd Caerdydd Glanconwy (A470) yn arwain i'r gogledd i Aberhonddu ac i'r de i'r Gelli-deg (Plan Safle Rhif 9).

Pedwar llwyth i gysylltu lonydd cerbydau'r brif gefnffordd newydd tua'r dwyrain a'r gorllewin â chylchfan ar lun dymbel sydd i'w hadeiladu fel rhan o'r Gefnffordd Caerdydd — Glanconwy (A470) (a ddisgrifir yn Atodlen 3) yng Nghefncoedycymer (rhoddir y cyfeirnodau 37, 38, 39 a 40 yn ôl eu trefn i'r cefnffyrdd newydd ar hyd y llwybrau hyn ar y plan adneuedig ar blân safle Rhif 9).

20. Cyffordd aml-lefel yn Baverstock. (Plan Safle Rhif 10). Pedwar llwybr i gysylltu lonydd cerbydau'r brif gefnffordd newydd tua'r dwyrain a'r gorllewin â dwy gylchfan sydd i'w hadeiladu fel rhan o'r briffordd y bwriedir darparu ar ei chyfer mewn Gorchmynion ffyrdd ymyl cysylltiedig, yn Baverstock i'r de-orllewin o Westy Baverstock ac i'r gogledd-ddwyrain o Amlogfa Llwydcoed (rhoddir y cyfeirnodau 41, 42, 43 a 44 i'r cefnffyrdd newydd ar hyd y llwybrau hyn ar y plan adneuedig ar blân safle Rhif 10).

21. Cyffordd aml-lefel ger Pyllau Hirwaun (Plan Safle Rhif 11).

Pedwar llwybr i gysylltu lonydd cerbydau'r brif gefnffordd newydd tua'r dwyrain a'r gorllewin â chylchfan sydd i'w hadeiladu fel rhan o'r briffordd y bwriedir darparu ar ei chyfer mewn Gorchmynion ffyrdd ymyl cysylltiedig, yng nghyffiniau a'r gylchfan bresennol ger Pyllau Hirwaun (rhoddir y cyfeirnodau 45, 46, 47 a 48 i'r cefnffyrdd newydd ar hyd y llwybrau hyn ar y plan adneuedig ar blân safle Rhif 11).

ATODLEN 3

LLWYBR Y CEFNFFYRDD CYSYLLTU NEWYDD

Dyma lwybr Cefnffordd newydd Man i'r Dwyrain o Abercynon Man i'r Dwyrain o Ddowlais (A4060), sef llwybr ryw 700 metr o hyd yn cychwyn o bwynt ryw 45 metr i'r gogledd-orllewin o bwynt ar linell ganol y gefnffordd bresennol (A4060) ryw 390 metr i'r de-orllewin o derfyn de-ddwyreiniol Stryd Blaen Dowlais (a nodir ag "C" ar y plan adneuedig ar blun safle Rhif 7) ac yn mynd tua'r gogledd-ddwyrain yn gyffredinol hyd at bwynt ryw 320 metr i'r gogledd-ddwyrain o derfyn de-ddwyreiniol Stryd Blaen Dowlais (a nodir â "D" ar y plan adneuedig ar blun safle Rhif 7) lle mae'n cwrdd â chylchfan newydd y slipffordd A465.

Dyma lwybr Cefnffordd newydd Caerdydd Glanconwy (A470), sef llwybr ryw 460 metr o hyd sy'n ffurfio cyffordd aml-lefel ar lun dymbel wedi'i chanoli ar bwynt ryw 520 metr i'r dwyrain o'r eiddo a adweinig fel Ffrwd-ganol-fawr (a nodir ag "F" ar y plan adneuedig ar blun safle Rhif 9)

Llwybr Cefnffordd newydd Castell-nedd — y Fenni (A465) yn cynnwys cylchfan aml-lefel ryw 400 metr o hyd, wedi'i chanoli ar bwynt ryw 500 metr i'r dwyrain o ymyl dde-ddwyreiniol y Gronfa Isaf, Dowlais Top (rhoddir y cyfeirnod "E" i'r llwybr hwn ar y plan adneuedig ar blun safle Rhif 7) i gysylltu â'r ffyrdd ymuno ac ymadael.

ATODLEN 4

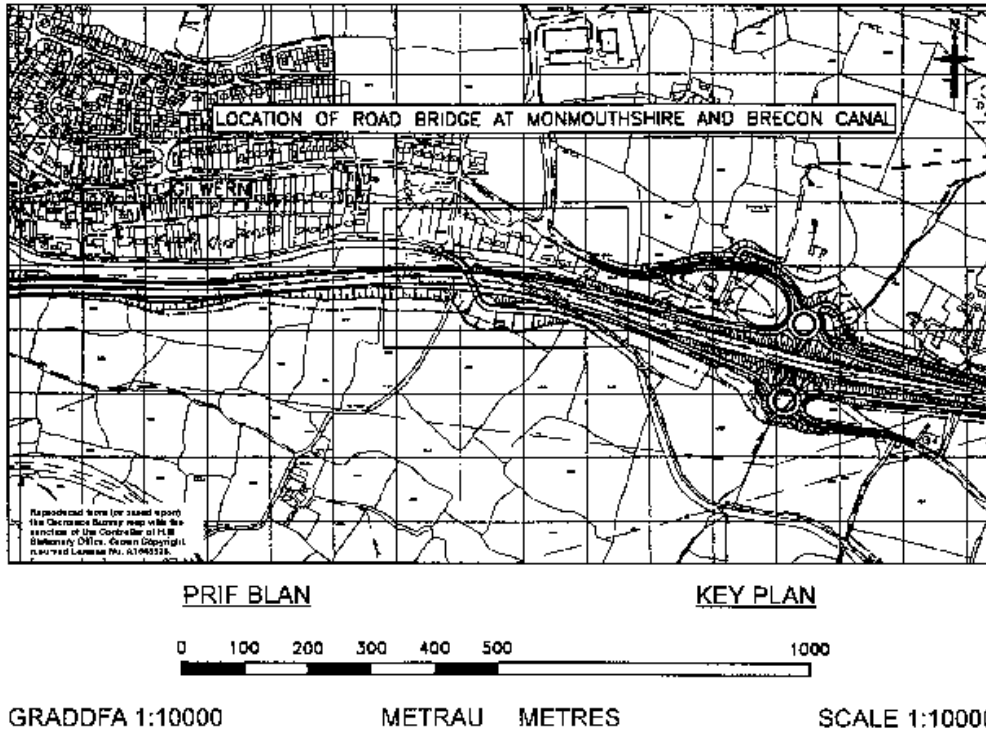
DARNAU O GEFNFFYRDD SY'N PEIDIO Â BOD YN GEFNFFYRDD	DOSBARTH
(i) y darn hwnnw sy'n cychwyn o bwynt ryw 300 metr i'r de-orllewin o'r danffordd amaethyddol yn Waun Rydd, Garn Lydan (a nodir ag "AA" ar y plan adneuedig ar blun safle Rhif 4) sy'n ymestyn tua'r de-orllewin yn gyffredinol am bellter o ryw 4.3 cilomedr ac yn cynnwys cylchfannau Rasa a Glyn Ebwy hyd at bwynt 660 metr i'r de-orllewin o ganolbwynt cylchfan Rasa (a nodir a "BB" ar y plan adneuedig ar blun safle Rhif 5)	Dosbarthedig
(ii) y darn hwnnw sy'n cychwyn o bwynt ryw 140 metr i'r gorllewin o ganolbwynt y gylchfan bresennol yn Nhrewaun (a nodir ag "CC" ar y plan adneuedig ar blun safle Rhif 11) sy'n ymestyn tua'r gogledd-orllewin yn gyffredinol am bellter o ryw 1.1 cilomedr i bwyntiau lle mae lonydd cerbydau'r gefnffordd tua'r dwyrain a'r gorllewin yn cysylltu â de a dwyrain cylchfan y Rhigos ger Pyllau Hirwaun (a nodir â "DD" ac "EE" ar y plan adneuedig ar blun safle Rhif 11)	Dosbarthedig

Statws This is the original version (as it was originally made). Dim ond ar ei ffurf wreiddiol y mae'r eitem hon o ddeddfwriaeth ar gael ar hyn o bryd.

ATODLEN 5

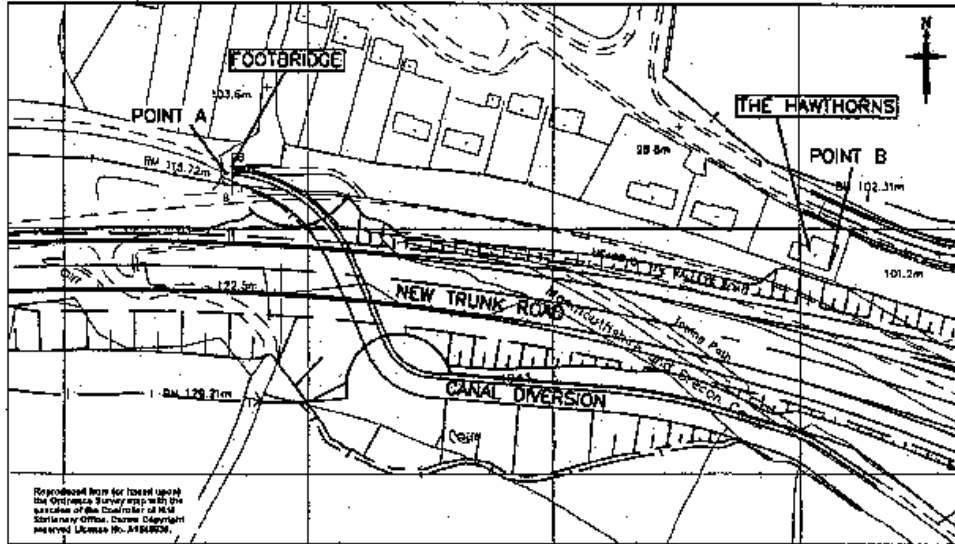
PLANIAU A MANYLEBAU Y FFORDDBONT ARFAETHEDIG DROS GAMLAS MYNWI A BRYCHEINIOWG YM MWRDEISTREF SIROL MYNWI

LOCATION OF ROAD BRIDGE AT MONMOUTHSHIRE AND BRECON CANAL
LOCATION OF ROAD BRIDGE AT MONMOUTHSHIRE AND BRECON CANAL




Plan o Gynllun croesfan camlas sir fynwy ac aberhonddu
Plan o Gynllun croesfan camlas sir fynwy ac aberhonddu

Statws This is the original version (as it was originally made). Dim ond ar ei ffurf wreiddiol y mae'r eitem hon o ddeddfwriaeth ar gael ar hyn o bryd.



**PLAN O GYNLLUN CROESFAN CAMLAS
SIR FYNWY AC ABERHONDDU**

**LAYOUT PLAN OF MONMOUTHSHIRE
AND BRECON CANAL CROSSING**



GRADDFA 1:2500

METRAU METRES

SCALE 1:2500

MANYLEB

Mannau Cychwyn a Gorffen ar Blau y Gynllun

O bwynt rhyw 1 metr o Bwynt A, sef canol y bompren, a rhyw 244 metr i'r gogledd-orllewin o Bwynt B, sef cornel de-ddwyreiniol yr eiddo a adweinig fel the Hawthorns hyd at bwynt rhyw 290 metr i'r de-ddwyrain o'r cyfryw bwynt A a rhyw 94 metr i'r de o'r cyfryw bwynt B.

Lled

9.5 metr agoriad sgwar clir

Dyfrffordd

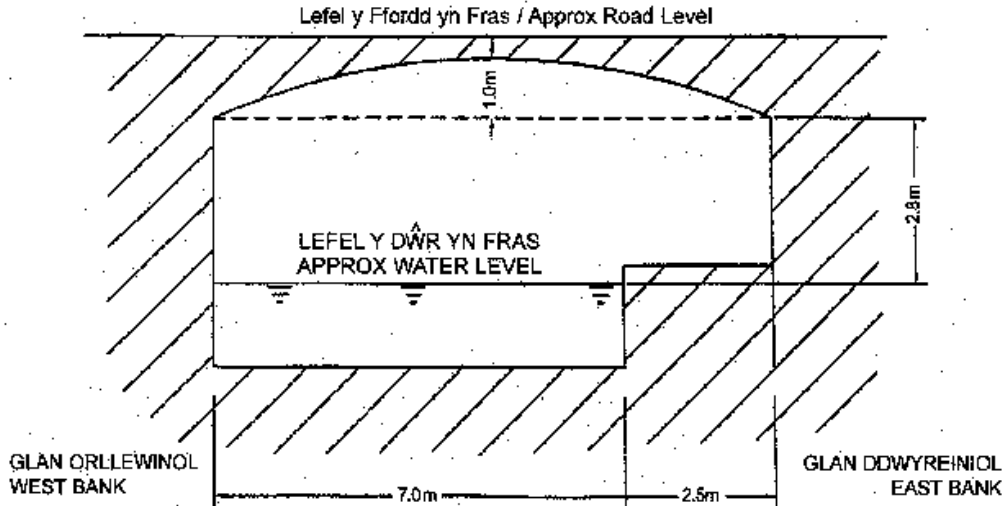
7.0 metr agoriad clir

Lle uwchben

Cliriad lleiaf rhyw 2.8 metr uwchlaw lefel y dwr

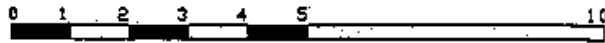
y gofynion ynghylch lefel y ffordd wrth gamlas sir fynwy ac aberhonddu
y gofynion ynghylch lefel y ffordd wrth gamlas sir fynwy ac aberhonddu

Statws This is the original version (as it was originally made). Dim ond ar ei ffurf wreiddiol y mae'r eitem hon o ddeddfwriaeth ar gael ar hyn o bryd.



Y GOFYNION YNGHYLCH LEFEL Y
FFORDD WRTH GAMLAS SIR FYNWY
AG ABERHONDDU

ROAD LEVEL REQUIREMENTS
AT MONMOUTHSHIRE AND
BRECON CANAL



GRADDFA 1:100

METRAU SCALE 1:100

METRES